



MİLLİYETÇİ HAREKET PARTİSİ  
T.E.N.M. GRUP BAŞKANLIĞI

Tarih: 03.05.2021

Sayı: 137

## TÜRKİYE BÜYÜK MİLLET MECLİSİ BAŞKANLIĞI'NA

“Kayseri İli, Yeşilhisar ve İncesu ilçelerinde bulunan sulama problemlerinin giderilmesi ve Develi 2. Merhale Projesi Sol Sahil Sulamasının tamamlanamaması ile ilgili problemlerin araştırılması” amacıyla Anayasa'nın 98. ve TBMM içtüzüğünün 104. ve 105. maddeleri gereği Meclis Araştırması açılmasını arz ve teklif ederiz. 20/05/2021

Mustafa Baki ERSOY  
Kayseri Milletvekili

## Gerekçe:

Yeşilhisar İlçesi, Kayseri'nin güneybatısında, Kayseri - Niğde karayolunun üzerinde yer almaktadır. İl merkezine uzaklığı 67 kilometredir.

Yeşilhisar, geniş Karahisar Ovasının Batı ucunda, Karadağ'ın Doğu'ya uzanan etekleri üzerinde kurulmuştur. İlçede tarıma elverişli arazi 500.000 dekar olup; Tarıma elverişli olmayan araziler; 194.000 dekarı dağ ve kayalık, 202.000 dekarı çayır ve mera, 50.000 dekarı bataklık ve sazlıktır.

Genel olarak düz araziden oluşan coğrafyasında karasal iklim görülmektedir. Yazları sıcak ve kurak, kışları soğuk ve kar yağışlıdır. Özellikle mahsulün suya ihtiyacı olduğu yaz aylarında yeterli yağış alamamaktadır.










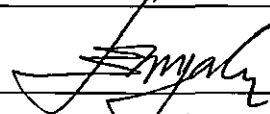


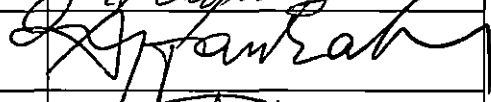






İncesu İlçesi ise 28.567 kişilik nüfusu ile Kayseri- Niğde Devlet Karayolu üzerinde, İl Merkezine 32 km uzaklıktadır. İlçede, arazi genelde tepeler ve düzlüklerden oluşan dalgalı bir yapıya sahiptir. Boğaz köprü mevkiinden başlayıp Develi ve Yeşilhisar sınırına kadar devam eden düzlük tarımsal arazi ve meralardan oluşan büyük bir ovadır. İlçenin Kuzeybatı sınırından geçen Kızılırmak, ilçenin kuzeydoğusundaki Karasu Deresi ve Aksu Bağlarından doğan ve İlçe Merkezinden geçen İncesu Deresi ilçe için önemli su kaynaklarıdır. İlçede Erciyes Dağı eteklerindeki Sarıgöl haricinde göl bulunmamaktadır. Aksu bağlarında İncesu Deresi üzerine kurulu bulunan su kapanı ilçe merkezinin tarımsal amaçlı sulamasında yararlanılan yapay bir gölet olsa da tarımsal faaliyetler için sulama imkanları yetersiz kalmaktadır.

Bu şartlarda bahsi geçen ilçelerde sulu tarımın sağlanabilmesi için 30.12.2013 tarihinde Develi 2. Merhale Projesi Sol Sahil Sulaması 177.800 dekar arazinin sulanması ve toplulaştırılması çalışmalarına başlanmıştır. Bu sulama projesinin 119.200 dekarı cazibe, 17.100 dekarı pompaj ve 41.500 dekarı ise YAS sulaması olarak planlanmıştır. Söz konusu işte, 11.09.2017 tarihinde proje revizyonu gereği 513507 sayılı olur ile tasfiye işlemi gerçekleştirilmiştir. Yine 2017 yılı içinde yeniden ihalesi yapılmış olup çalışmalar ödenek sıkıntısı nedeniyle devam edememektedir.

Proje için son olarak, ilgili Bakanlık tarafından 41 Milyon TL ödenek teklifi sunulmuş olup, ödenek için Cumhurbaşkanlığı Strateji Daire Başkanlığından olur beklenmektedir.

Yukarıda açıklanan nedenlerle, "**Kayseri İli, Yeşilhisar ve İncesu ilçelerinde bulunan sulama problemlerinin giderilmesi ve Develi 2. Merhale Projesi Sol Sahil Sulamasının tamamlanamaması ile ilgili problemlerin araştırılması**" amacıyla Anayasa'nın 98. ve TBMM içtüzüğü'nün 104. ve 105. Maddeleri gereği Meclis Araştırması açılması uygun olacaktır.

..... Sayılı Meclis Araştırma Önergesinin İmza Çizelgesi

ADI SOYADI	SEÇİM BÖLGESİ	İMZA
Memet Bülent Karadağ	İstanbul	
Abdurrahman BASKALI	Antalya	
Ahmet Özyürek	SİVAĞ	
A. Muhittin Coşkun	Ordu	
Bakir Şimşek	Mersin	
Esin Kara	Konya	
Hasan Kalyancı	İzmir	
Ahmet Erbas	Kütahya	
Neşri Tosunoğlu	ANKARA	
E. Semih Yalçın	İstanbul	
Sevmet Akay	Ordu	
İbrahim Özyavuz	Sarıyer	
İsmail Faruk Akın	İstanbul	
Mustafa Kalyancı	Konya	
Hidayet Vahapoğlu	Bursa	
Olca Kılavuz	Mersin	
Motil Nurullah Sarak	Eskişehir	
Sefer Ayca	Kahramanmaraş	
Lütfi Korkmaz	HATAY	
Halil Öztürk	Kırıkkale	