




T.B.M.M.  
CUMHURİYET HALK PARTİSİ  
Grup Başkanlığı  
Tarih: 29.4.2026  
Sayı: 1053

## TÜRKİYE BÜYÜK MİLLET MECLİSİ BAŞKANLIĞINA

Su Kanunu Teklifi gerekçesi ile birlikte ekte sunulmuştur.

Gereğini saygılarımla arz ederim.

  
A. Tuncay ÖZKAN  
İzmir Milletvekili

TBMM BAŞKANLIĞI	
Tali Komisyon	Adalet , Çevre , Plan ve Bütçe
Esas Komisyon	Tarım, Orman ve Köyşleri
Tarih: 5-5-2026	Esas No: 2/3671



T B M M KANUNLAR VE KARARLAR BSK LIGI
30 Nisan 2026
Numara

T B M M KANUNLAR VE KARARLAR BSK LIGI
30 Nisan 2026
No: 1848979

## GENEL GEREKÇE

Su kaynakları, insan yaşamının devamı, kamu sađlıđının korunması, gıda güvenliđinin sađlanması, enerji üretimi, sanayi faaliyetleri ve ekosistemlerin sürdürülebilirliđi bakımından hayati öneme sahip stratejik dođal varlıklardır. Ancak küresel iklim deđiřikliđi, artan nüfus, kentleşme baskısı, kontrolsüz yeraltı suyu kullanımı, havzalar arası dengesizlikler, tarımsal sulamadaki verimsizlik ve kirlilik yükünün artışı, ülkemizin su kaynakları üzerinde ciddi miktar ve kalite baskısı oluşturmaktadır.

Türkiye, kiři başına düşen yıllık kullanılabilir su miktarı itibarıyla su stresi yařayan ülkeler arasında yer almakta olup, mevcut kaynakların plansız ve parçalı mevzuat çerçevesinde yönetilmesi, sürdürülebilirlik açısından risk teşkil etmektedir. Suya iliřkin hükümler farklı kanunlarda dađınık biçimde düzenlenmiş; tahsis, denetim, ücretlendirme ve planlama konularında kurumsal yetki çakışmaları ve uygulama farklılıkları ortaya çıkmıştır. Bu durum, özellikle havza bazlı yönetim anlayışının kurumsallaşmasını zorlařtırmakta, yeraltı ve yüzeysel suların birlikte ve bütüncül biçimde deđerlendirilmesini engellemektedir.

Öte yandan, kuraklık ve taşkın gibi aşırı hidrolojik olayların sıklığı ve řiddeti artmakta; iklim deđiřikliđinin etkileri su rejimlerinde belirgin dalgalanmalara yol açmaktadır. Mevcut mevzuat, kurak döneme yönetim, asgari çevresel akışın korunması, su kütlelerinin iyi su durumuna ulařtırılması ve korunması gibi çağdaş su yönetimi yaklařımlarını yeterli açıklık ve bütünlük içinde düzenlememektedir.

Ayrıca su tahsis süreçlerinin şeffaf, izlenebilir ve merkezi bir kayıt sistemi üzerinden yürütülmemesi; suyun gerçek maliyetinin yansıtılmaması; “kullanan öder” ve “kirleten öder” ilkelerinin bütüncül bir çerçevede uygulanamaması, su kaynaklarının etkin ve adil kullanımını zayıflatmaktadır. Yeraltı suyu rezervlerinin emniyetli işletme sınırlarının aşılması ve su ekosistemlerinin bozulması, uzun vadede telafisi güç çevresel ve ekonomik kayıplara yol açma riski taşımaktadır.

Bu nedenlerle, su kaynaklarının Devletin hüküm ve tasarrufu altında olduđu gerçeđi esas alınarak; koruma-kullanma dengesini gözeten, havza esaslı planlama yaklařımını benimseyen, tahsis süreçlerini tek elden ve bilimsel kriterlere dayalı biçimde düzenleyen, izleme ve denetim mekanizmalarını güçlendiren, yaptırım sistemini caydırıcı hale getiren ve su yönetiminde kurumsal koordinasyonu sađlayan çerçeve bir Su Kanununa ihtiyaç duyulmuştur.

Hazırlanan Kanun Teklifi ile su kaynaklarının miktar ve kalite yönünden sürdürülebilirliđinin sađlanması, ekosistemlerin korunması, kamu yararının gözetilmesi, gelecek nesillerin su hakkının teminat altına alınması ve su yönetiminde etkin, katılımcı ve hesap verebilir bir yapının tesis edilmesi amaçlanmaktadır.



## MADDE GEREKÇELERİ

**MADDE 1-** Mevcut durumda suya ilişkin hükümlerin farklı kanunlarda dağınık halde bulunması, su yönetiminde kurumsal yetki çakışmalarına ve uygulama farklılıklarına yol açmaktadır. Bu madde ile su kaynaklarının bütüncül bir yaklaşımla, "idarenin bütünlüğü" ilkesi çerçevesinde tek bir merkezden yönetilmesi, sürdürülebilir korunması ve havza esaslı planlanması amaçlanmaktadır. Kanunun kapsamı, kıyı sularından yeraltı sularına kadar tüm kaynakları kapsayacak şekilde geniş tutularak yönetimde boşluk bırakılmaması hedeflenmiştir.

**MADDE 2-** Su yönetimi alanında kullanılan kavramların tam tanımlamaları yapılmaktadır.

**MADDE 3-** Su kaynaklarının, arazinin bir parçası sayılarak mülkiyet hakkı kapsamında kontrolsüzce kullanılmasının önüne geçilmesi hedeflenmiştir. Suyun "Devletin hüküm ve tasarrufu altında" olduğu vurgulanarak, bireysel mülkiyetten bağımsız ulusal-stratejik bir varlık olduğu tescil edilmektedir. Ayrıca yönetimde "havza bazında planlama" esas getirilerek parçali yönetim anlayışına son verilmesi öngörülmüştür.

**MADDE 4-** Maddedeki su kaynaklarının öncelikle bulunduğu havzada değerlendirilmesi ilkesiyle yerel su dengesinin korunması amaçlanmıştır. Modern su yönetimi yaklaşımları olan "kullanan öder" ve "kirleten öder" ilkeleri amir hale getirilmektedir. Genel gerekçede vurgulanan "kullanan öder" ilkesinin hayata geçirilmesi amaçlanmıştır. Suyun sadece bir kaynak değil, aynı zamanda yönetilmesi, korunması ve iletilmesi maliyetli bir değer olduğu gerçeğinden hareketle; hem suyun kendisi için hem de sunulan hizmetler için bedel alınması öngörülmüştür. Bu bedellerin belirlenmesinde "tam maliyet esasının" gözetilmesi, suyun ekonomik değerinin korunmasını ve israfın önlenmesini hedeflemektedir. Planların mahalli idarelerin stratejik planlarıyla uyumlu olması sağlanarak yerel ve merkezi yönetim koordinasyonu hedeflenmiştir.

**MADDE 5-** Su kıtlığı ve kuraklık dönemlerinde ortaya çıkabilecek uyumsuzlukları önlemek amacıyla net bir hiyerarşi belirlenmiştir. İnsan yaşamı ve kamu sağlığı için hayati olan "içme ve kullanma suyu" en üst sıraya alınmış; ekosistemin devamlılığı için "tabii hayat" ikinci öncelik olarak tanımlanmıştır. Diğer kullanım alanları bu ikisinden sonra sıralanmıştır.

**MADDE 6-** Madde ile, Türkiye'nin su kıtlığını yönetebilmesi için uzun vadeli, sosyal ve ekonomik ihtiyaçlarla ekolojik dengeyi gözetken bir üst politika belgesine olan ihtiyacını karşılamak üzere ulusal su planının hazırlanması öngörülmektedir. Bu planın Cumhurbaşkanlığı kararıyla yürürlüğe girmesi, su yönetimine en üst düzeyde siyasi ve idari sahiplik kazandırmaktadır.

**MADDE 7-** Her havzanın kendine özgü su durumu ve çevresel hedefleri olduğu gerçeğinden hareketle, yerel dinamikleri ve kuraklık senaryolarını dikkate alan operasyonel havza yönetim planlarının hazırlanması öngörülmüştür. Bu planlar hazırlanırken mahalli idarelerin katılımı zorunlu kılınarak katılımcı bir yönetim modeli hedeflenmiştir.

**MADDE 8-** Madde ile, iklim değişikliği ile artan taşkın risklerinin can ve mal kaybına yol açmasını önlemek amacıyla; dere yataklarının tescil dışı bırakılması ve inşaat planlarının taşkın planlarına uyumlu olması mecburiyeti getirilmektedir.



**MADDE 9-** Madde ile, su kaynakları açısından sadece miktar değil, kalite yönünden de koruma sağlanması amaçlanmıştır. "İyi su durumu"nun korunması için asgari su akışı zorunluluğu getirilmiş ve alıcı ortama deşarj standartları belirlenmektedir. Kirleticileri üretenlerin önlem alma yükümlülüğü vurgulanarak çevre kirliliğiyle etkin mücadele hedeflenmektedir.

**MADDE 10-** Şeffaf ve izlenebilir bir su yönetimi için tüm kaynakların nicelik ve nitelik bakımından denetlenmesi esas alınacaktır. Bakanlık ve Genel Müdürlük yetkilendirilerek denetimlerin tek elden koordinasyonu ve yaptırımların caydırıcılığı sağlanacaktır.

**MADDE 11-** Farklı bakanlıklar arasındaki yetki çakışmalarını gidermek ve su politikalarında en üst düzey koordinasyonu sağlamak amacıyla bir yüksek kurulun oluşturulması öngörülmektedir. Kurulun geniş katılımlı yapısı, suyun enerji, tarım, sanayi ve sağlık gibi tüm sektörleri etkileyen stratejik doğasına uygunluğu sağlayacaktır.

**MADDE 12-** Suyun sınırlı bir kaynak olması nedeniyle, bilimsel verilere dayanan havza tahsis planları çerçevesinde yapılması öngörülmektedir.

**MADDE 13-** Su kullanım izinlerinin "su tahsis belgesi" ile kayıt altına alınması amaçlanmaktadır. Su tahsislerinin devredilemez olması ve kullanımlarının tahsisli-emniyetli rezerv sınırlarını aşamaması, suyun ticari bir meta haline gelmesini önlemeyi ve sürdürülebilirliği sağlamayı amaçlamaktadır.

**MADDE 14-** Tahsis kararlarının yerel düzeyde, ilgili tüm kurumların katılımıyla ve uzlaşmacı bir yolla alınması amaçlanmaktadır. Özellikle kurak dönemlerde uygulanacak "su paylaşım usulü"nü belirleme yetkisi verilerek kriz yönetimi kapasitesi artırılmaktadır.

**MADDE 15-** Su tahsis süreçlerinin izlenememesi sorununa çözüm olarak merkezi ve aleni bir kayıt sisteminin kurulması amaçlanmaktadır. Bu sicil, su üzerindeki kullanım haklarının hukuki güvenliğini ve şeffaflığını garanti altına alacaktır.

**MADDE 16-** Bilimsel temelli karar alma mekanizmaları için ihtiyaç duyulan tüm verilerin tek bir dijital platform olacak olan ulusal su bilgi sisteminde toplanması amaçlanmaktadır.

**MADDE 17-** Kamu yararı taşıyan su tahsislerinin gerçekleştirilebilmesi için gerekli olan arazi temininin, özel mülkiyet ve kamu yararı dengesi içinde yasal prosedüre bağlanması amaçlanmıştır.

**MADDE 18-** Tahsise konu su kaynakları için haciz, rehin ve tedbir yasağı getirilmektedir.

**MADDE 19-** Merkezde ve havzalarda su kaynakları ve doğal mineralli suların yönetimi ile ilgili olarak, kamu kurum ve kuruluşlarının faaliyetleri arasındaki koordinasyonun sağlanması konusunda Bakanlık görevlendirilmektedir.

**MADDE 20-** Sınır aşan ve sınır oluşturan su kaynaklarının yönetimi konusunda Bakanlık, Dışişleri Bakanlığı ile birlikte görevlendirilmektedir.

**MADDE 21-** Kanun kapsamındaki yetkili idarelerin görev ve sorumluluklarının çerçevesi, kendi kuruluş kanunlarını da kapsayacak şekilde tanımlanmaktadır.



**MADDE 22-** Suyun sadece bir kaynak değil, aynı zamanda yönetilmesi, korunması ve iletilmesi maliyetli bir değer olduğu gerçeğinden hareketle; hem suyun kendisi için hem de sunulan hizmetler için bedel alınması öngörülmüştür. Bu bedellerin belirlenmesinde "tam maliyet esasının" gözetilmesi, suyun ekonomik değerinin korunmasını ve israfın önlenmesini hedeflemektedir. Su kaynaklarından elde edilen gelirlerin yine su kaynaklarının korunması, iyileştirilmesi ve geliştirilmesi amacıyla kullanılması hedeflenmiştir. Bu sayede, su yönetiminin kendi kendini finanse edebilen bir yapıya kavuşturulması ve su yatırımları için sürdürülebilir bir kaynak oluşturulması amaçlanmaktadır.

**MADDE 23-** Kanun kapsamındaki su kaynakları zarar verir nitelikli yasak fiiller düzenlenmektedir. Su kaynaklarına ve tesislerine zarar verebilecek, suyun kalitesini bozacak veya izinsiz müdahalelere yol açacak temel fiiller açıkça yasaklanmıştır. Bu madde, suyun güvenliğini ve halk sağlığını koruma noktasında önleyici bir çerçeve çizmektedir.

**MADDE 24-** Kanun hükümlerine, planlara ve tahsis şartlarına aykırı hareket edenlere karşı caydırıcı ve ölçülü idari para cezalarının uygulanması öngörülmüştür. Fiilin ağırlığına göre kademelendirilen yaptırımlarla su kaynaklarının korunması ve hukuki düzenin tesisi amaçlanmıştır.

**MADDE 25-** Yasak fiillere karşı uygulanacak cezalar konusundaki idari yetkiler düzenlenmektedir.

**MADDE 26-** Bu Kanunda yazılı fiiller hakkında verilecek idari nitelikteki para cezalarının, bu fiiller için diğer kanunlarda yazılı idari para cezası haricindeki cezaların uygulanmasına engel olmadığı düzenlenmektedir. Ayrıca, bu kanundakinin dışında diğer kanunlarda da herhangi bir para cezası öngörülmüyor ise, ağır olanın uygulanacağı düzenlenmektedir.

**MADDE 27-** Bu kanuna aykırılık durumlarında uygulanacak adli cezalar düzenlenmektedir. Su yönetimi sürecinde gerçeğe aykırı beyan verenler veya sahte belge düzenleyenler hakkında hapis cezası öngörülerek, sistemin veriler üzerinden manipüle edilmesi engellenmesi amaçlanmaktadır. Bu sayede Ulusal Su Bilgi Sistemi'ndeki verilerin doğruluğu ve güvenilirliği sağlanacaktır.

**MADDE 28-** Kanun kapsamında çıkarılacak olan yönetmeliklerin 1 yıl içinde çıkarılması öngörülmektedir.

**MADDE 29-** Diğer kanunlardaki bu kanuna aykırı hükümlerin uygulanmayacağı düzenlenmektedir.

**GEÇİCİ MADDE 1-** Bu Kanunun yürürlüğe girmesinden önce yapılmış olan su tahsislerine ve verilmiş olan su kullanım izinlerinin hakkında da bu Kanun hükümlerinin uygulanacağı düzenlenmektedir.

**GEÇİCİ MADDE 2-** Bu Kanunun yayımlandığı tarihten önce yapılmış olan tahsise ve izne ilişkin tüm bilgi ve belgelerin bu Kanunun yürürlüğe girdiği tarihten itibaren altı ay içerisinde Genel Müdürlüğe aktarılması düzenlenmektedir.

**MADDE 30-** Yürürlük maddesidir.

**MADDE 31-** Yürütme maddesidir.





j) Havza yönetim planı: Bir havzadaki su kaynaklarının ve canlı hayatının korunmasını ve geliştirilmesini sağlamak üzere, su kaynakları için sürdürülebilir bir koruma-kullanma dengesi gözetilerek hazırlanan planı,

k) Havza su tahsis planı: Bir veya birden çok havzadaki su kaynaklarının içme – kullanma, tabii hayatı koruma, zirai sulama, enerji, sanayi, ticaret, turizm, taşıma, ulaşım, rekreasyon, projeye dayalı su ürünleri yetiştiriciliği ve avcılığı, su yapılarını koruma maksatlarına göre dağıtımını,

l) İyi su durumu: Bir su kütleinin ekolojik, kimyasal veya miktar açısından içilebilir, yüzülebilir ve su canlılarının yaşamasına imkan veren kalite seviyesi ve miktar durumunu,

m) Kaynak suyu: Tabii şartlarda yeryüzüne çıkan suları,

n) Kıyı suları: Kıyı çizgisinden itibaren 1852 metre deniz tarafındaki suyu,

o) Koruma bölgesi: Koruma altına alınan su kaynakları ile suya bağlı özel tür veya türleri ile bunların üreme veya yaşama alanlarını,

ö) Mahalli İdareler: İl, belediye veya köy halkının mahallî müşterek ihtiyaçlarını karşılamak üzere kanunla kurulmuş olan idareler ve bağlı kuruluşlar ile birlikleri,

p) Münferit su tahsisi: Herhangi bir su kaynağından belirli bir kurum, kuruluş veya şahsa verilen su kullanım iznini,

r) Sınır aşan sular: Birden fazla ülke toprağından akan suyu,

s) Sınır oluşturan sular: İki veya daha çok ülkeyi birbirinden ayıran suları,

ş) Su durumu: Bir su kütleinin ekolojik, kimyasal veya miktar durumuna ilişkin su özelliklerini,

t) Su kaynağı: Yeraltı sularını ve yüzeysel suları,

u) Su kütleisi: Kendi içinde bütünlük arz eden ve yönetime esas alınan su kaynağının tamamını veya bir bölümünü,

ü) Su tahsis sicili: Herhangi bir su kaynağından belirli kurum, kuruluş veya şahıslara verilen izin kayıtlarını ihtiva eden sicili,

v) Su yapıları: Su kaynaklarından faydalanmak ve zararlarını önlemek maksadıyla yapılan her türlü yapı ile bunların tamamlayıcı tesislerini,

y) Ulusal su planı: Ulusal su politikasının ana unsurlarını ihtiva eden planı,

z) Yeraltı suyu: Yeraltında bulunan durgun veya hareket halindeki suları

aa) Yetkili idare: Kanunlarla kendisine su kaynakları ve kıyı suları ile alakalı görev ve yetki ihdas edilmiş kurum ve kuruluşları,

bb) Yönetim hizmetleri: Kaynakların tespitini, ölçümünü, korunmasını, izlenmesini, projelendirilmesini, iyileştirilmesini, geliştirilmesini, tahsislerin takibini, denetlenmesini, bedellerin toplanmasını ve ilgili kurumlara dağıtımını,

cc) Yüzeysel su: Kaynak suyu, menba, çay, dere, nehir, ırmak, tabii ve suni göller ile geçiş ve kıyı sularını,

ifade eder.



## Genel hükümler

**MADDE 3-** (1) Su kaynakları, malik ve zilyedinden bağımsız olarak Devletin hüküm ve tasarrufu altındadır.

(2) Su kaynaklarının yönetiminde, idarenin bütünlüğü ilkesi çerçevesinde ulusal çapta planlama ile havza bazında planlama ve yönetimi esastır.

(3) Su kaynakları, arazinin bütünleyici parçası değildir. Bir taşınmaza malik ve/veya zilyed olmak, taşınmazın altında, üstünde veya civarındaki su kaynakları üzerinde aynı bir hak tesis etmez. Ancak, su kaynaklarının bulunduğu arazinin malik veya zilyedinin, su kaynakları üzerinde; bu taşınmaz için ihtiyacı kadar sudan öncelikle faydalanma hakkı vardır.

## İlkeler

**MADDE 4-** (1) Su kaynaklarının havza esasında sürdürülebilir bir şekilde korunması, iyileştirilmesi, geliştirilmesi ve kullanılmasının sağlanması amacıyla hazırlanacak olan ulusal planı ile havza yönetim planında;

- a) Bir havzanın su potansiyelinin öncelikle havzası içerisinde değerlendirilmesi,
  - b) Su kaynaklarının kamu yararına en uygun şekilde değerlendirilmesi,
  - c) Su kalitesini ve miktarını olumsuz yönde değiştirecek etkenlerin kaynağında bertarafı veya azaltılması,
  - ç) Su kaynaklarının ekonomik ve ekolojik ihtiyaçlara en uygun şekilde kullanımının sağlanması, kirlenmeye karşı korunması ve kirlenmiş olan su kaynaklarının kalitesinin iyileştirilerek çevresel hedeflere ulaşılmaya çalışılması,
  - d) Yüze ve yeraltı sularının iyi su durumuna ulaştırılması ve bu durumun korunması,
  - e) Suyun yönetim hizmetleri karşılığında ücretlendirilmesi,
  - f) Su temin maliyetlerinin kullanan, kirlilik önleme maliyetlerinin kirlenenden tarafından ödenmesi,
- esastır.

(2) Su kaynaklarının korunması, iyileştirilmesi, geliştirilmesi ve kullanılmasını ilgilendiren her türlü iş ve işlemlerde ulusal su planı ve havza yönetim planları dikkate alınır.


(3) Su havzası yönetim planlarının hazırlanması ve uygulanmasında, ulusal su planı ile havza içindeki mahalli idarelerin stratejik planlarının tam uyumlulaştırılması esastır.

(4) Su kaynaklarının korunması, geliştirilmesi, iyileştirilmesi ve kullanımı için gerekli tedbirler mahalli idareler ile Bakanlığın nezaretinde ilgili kurum ve kuruluşlarca alınır.

## Faydalanma ve kullanmada öncelik sırası

**MADDE 5-** (1) Suyun miktarı, kalitesi, mahallinin özelliği, zaruri ihtiyaçlar ve şartları başka türlü bir çözüm yolu gerektirmedikçe su kaynaklarından faydalanma ve kullanma hakkının tesisinde aşağıdaki öncelik sırası uygulanır:

- a) İçme ve kullanma maksatlı su ihtiyaçları,
- b) Tabii hayat için gerekli su ihtiyaçları,
- c) Zirai sulama suyu ihtiyaçları,
- ç) Enerji ve sanayi suyu ihtiyaçları,



d) Ticaret, turizm, rekreasyon, projeye dayalı su ürünleri yetiştiriciliği ve avcılığı, taşıma, ulaşım ile sair su ihtiyaçları.

(2) Öncelik sırasına göre birden fazla maksadın gerçekleşeceğinin mümkün görülmesi halinde, kaynağın birden fazla maksatla kullanılmasına izin verilebilir.

## İKİNCİ BÖLÜM

### Su Kaynaklarının Planlanması ve Geliştirilmesi, Korunması, İzleme ve Denetim, Su Yönetimi Yüksek Kurulu

#### Ulusal su planı

**MADDE 6-** (1) Bakanlıkça, su kaynaklarının miktar ve kalite açısından mevcut ve gelecekteki durumu dikkate alınarak; sosyal, ekonomik ve ekolojik ihtiyaçları karşılayacak bir Ulusal Su Planı hazırlanır. Bu plan, Cumhurbaşkanlığı kararı ile yürürlüğe girer ve ihtiyaç olması durumunda güncellenir.

#### Havza yönetim planı

**MADDE 7-** (1) Ulusal su planı ile uyumlu olacak şekilde, havza içindeki tüm mahalli idarelerin katılımı ile her havza için, suyun akılcı kullanımını ve çevresel hedefleri, bu hedeflere ulaşmak için kurak dönemlerde su yönetimini de dikkate alan tedbirler programını ihtiva eden havza yönetim planı Bakanlık koordinasyonunda Genel Müdürlük eliyle hazırlanır. Havza yönetim planları Bakanlık tarafından onaylanır. Ulusal su planı ve havza yönetim planlarının hazırlanmasında ve uygulanmasında uyulacak usûl ve esaslar yönetmelikle belirlenir.

(2) Havza yönetim planlarında belirtilen tedbirler alınmasına rağmen tanımlanan hedeflere ulaşmanın, teknik, ekonomik sebepler veya tabii afetler sebebiyle imkânsız olduğu durumlarda, gerekçeler dikkate alınarak plan hedefleri değiştirilebilir.

#### Taşkın kontrolü, taşkın yönetim planı

**MADDE 8-** (1) Taşkın sulara ilişkin olarak aşağıdaki hususlar dikkate alınır:

a) Her havza veya alt havza için muhtemel taşkınların oluşturacağı risk ve zararların belirlenmesi, önlenmesi ve planlanmasına yönelik taşkın yönetim planı Bakanlık tarafından hazırlanır veya hazırlatılır.

b) Kadastro çalışmaları sırasında taşınmazların tahdit, tespit ve tescilinde, taşkın kriterlerine uygun olarak dere yatak genişliği esas alınır. Tabii akışa imkan verecek şekilde dere yatakları tescil dışı bırakılır.

c) Yerleşim yerlerinin imar planlarının hazırlanması esnasında taşkın yönetim planlarına uyulması mecburidir.

ç) Akar ve kuru dere yataklarında mevcut ve yeni yapılacak olan tabii akışı değiştirecek veya taşkın akış kesitini etkileyebilecek bütün yapılar için Genel Müdürlüğün izni alınır.

#### Su kaynaklarının korunması

**MADDE 9-** (1) Korunması gereken alanların belirlenerek koruma statüsü verilmesi ve bu alanlara özel çevresel hedeflerin belirlenmesi öncelikli olarak yapılır.

(2) Su kütlelerinde iyi su durumunun korunması için asgari su akışı sağlanır.

(3) Su yapılarının planlanmasında tabii hayatın devamlılığını sağlayıcı tedbirler alınır.



(4) İçme ve kullanma suyu temin edilen veya edilmesi planlanan su kaynaklarında uygulanabilir en iyi su arıtma teknolojisi kullanılarak insan sağlığı açısından içilebilir su elde edilmesine imkân sağlayacak su kalitesi sağlanır.

(5) İçme ve kullanma suyu temin edilen veya edilmesi planlanan su kaynaklarının korunması ve sürdürülebilir kullanımının sağlanması için, su kaynağının beslenme havzasında arazi kullanımı, izin verilemeyecek faaliyetler ve kirletici kaynaklarda alınacak tedbirlerin belirlenmesi için bakanlıkça gerekli çalışmalar yapılır.

(6) Su kaynaklarının sürdürülebilir kullanımını sağlamak maksadıyla çevresel hedefler ve çevresel kalite standartları bakanlıkça belirlenir.

(7) Atık suların alıcı ortam deşarj standartları ile ilgili düzenlemeler çevresel kalite standartları dikkate alınarak Bakanlıkça yapılır.

(8) Jeotermal suların alıcı ortama deşarjında standartlarını sağlaması esas olup, bunun gerçekleştirilememesi durumunda ise Genel Müdürlük tarafından uygun görülecek derinliğe reenjeksiyon yapılır.

(9) Su yataklarında yapılacak her türlü fiziki düzenlemede tabii akış mecrasının ve canlı hayatın korunması için uygun tedbirler alınır.

(10) Göller, rezervuarlar ve yeraltı su kütlelerinden su çekilmesinde su kütle dengesinin bozulmaması sağlanır.

(11) Su kaynaklarının ve kıyı sularının kirlenmesine yol açan kirleticileri üretenler, kirlenmenin önlenmesi için gerekli tedbirleri almak, yetkili idareler ise gerekli tedbirlerin alınmasını sağlamakla mükelleftirler.

(12) Termal ve jeotermal su kaynaklarının miktar ve kalite olarak korunması ve sürdürülebilir kullanımının sağlanması için gerekli tedbirler ilgili idarece alınır veya aldırılır.

(13) Mücbir sebepler ve beklenmeyen hallerde su kaynağının korunması için gerekli olan her türlü müdahale gecikmeksizin yetkili idare tarafından yapılır veya yaptırılır.

(14) İhtiyaç olması ve potansiyelin de yeterli olması halinde havzalar arası su aktarımı yapılabilir.

#### **İzleme, denetim, bilgi verme ve bildirim yükümlülüğü**


**MADDE 10-** (1) Su kaynaklarının ve doğal mineralli suların kullanım maksadına, çevre ve insan sağlığına uygun olarak yönetimi açısından deşarjlarda ve alıcı ortamda izleme ve denetim faaliyetleri, bakanlık tarafından yapılır veya yaptırılır.

(2) Su kaynaklarının ve doğal mineralli suların tahsis maksatlarına ve şartlarına uygun olarak kullanılmasının temini için gerekli denetimler, Genel Müdürlük tarafından yapılır veya yaptırılır; gereken yaptırımlar Genel Müdürlük tarafından uygulanır.

(3) Su kaynaklarının, doğal mineralli suların, nitelik ve nicelik bakımından korunmasına yönelik denetimler bakanlıkça, jeotermal suların korunmasına yönelik denetimler ilgili idarelerce yapılır ve gerekli yaptırımlar uygulanır.

(4) İnsani maksatlarla tüketilen suların kalitesinin insan sağlığına uygunluğu, yetkili idarece belirlenen kriterler çerçevesinde ilgili idare tarafından denetlenir ve gerekli yaptırımlar uygulanır.

(5) Bakanlıkça yapılacak denetimlere ait usûl ve esaslar yönetmelikle belirlenir, gerektiğinde denetleme yetkisi, Genel Müdürlüğe, il özel idarelerine, büyükşehir belediye başkanlıklarına devredilebilir.



(6) İlgililer, Bakanlığın veya denetimle yetkili diğer mercilerin isteyecekleri bilgi ve belgeleri vermek, yetkililerin yaptıracakları analiz ve ölçümlerin giderlerini karşılamak, denetim esnasında her türlü kolaylığı göstermek zorundadırlar.

(7) İlgililer, su kaynaklarının kirliliğine sebep olabilecek faaliyetleri ile ilgili olarak, bilgi ve belgeleri talep edilmesi halinde Bakanlığa veya yetkili denetim birimine vermek zorundadırlar.

### **Su Yönetimi Yüksek Kurulunun kuruluşu, görev ve yetkileri**

**MADDE 11-** (1) Suyun bütüncül havza yönetimi anlayışı çerçevesinde etkili yönetimi için üst düzeyde koordinasyonu ve işbirliğini sağlamak üzere Su Yönetimi Yüksek Kurulu (Kurul) kurulmuştur.

(2) Kurulun başkanı, Tarım ve Orman Bakanındır. Kurul; Sanayi ve Teknoloji, Çevre, Şehircilik ve İklim Değişikliği, Dışişleri, Enerji ve Tabii Kaynaklar, İçişleri, Hazine ve Maliye ve Sağlık Bakanlarından oluşur.

(3) Kurul toplantılarına konuyla ilgili bakanlar ve kamu görevlileri ile özel sektör, sivil toplum kuruluşları ve üniversitelerin temsilcileri davet edilebilir.

(4) Kurulun görev ve yetkileri şunlardır;

a) Sürdürülebilir su yönetimi için ulusal politikaları belirlemek ve kurumlar arası işbirliğini sağlamak,

b) Su yönetimine ilişkin olarak, kamu kurum ve kuruluşlarınca yapılan uygulamaları değerlendirerek uygulamada tespit edilen aksaklıkların giderilmesi için gerekli kararları almak ve ilgili kurum ve kuruluşlara bildirilmesini sağlamak,

c) Kurul kararlarının uygulama süreçlerini izlemek, değerlendirmek,

ç) Havzalar arasında su aktarımı konusunda karar almak,

(5) Kurulun çalışma usul ve esasları yönetmelikle belirlenir.

## **ÜÇÜNCÜ BÖLÜM**

### **Su Kaynaklarının Tahsisi, Su Tahsis Sicili, Belgeler, Havza Su Tahsis Heyeti ve Su Bilgi Sistemi**

#### **Havza su tahsis planları**

**MADDE 12-** (1) Havza su tahsis planları; yerüstü ve yeraltı suları müştereken değerlendirilmek, su kullanım öncelikleri ve bütün ihtiyaçlar dikkate alınmak suretiyle havza veya alt havza ölçeğinde bakanlıkça yapılır veya yaptırılır.

(2) Hazırlanan havza su tahsis planı, havza su tahsis heyeti tarafından karara bağlanır. Havza su tahsis planı bakan tarafından onaylandıktan sonra yürürlüğe girer.

(3) Havza su tahsis planlarında, ihtiyaç duyulan değişiklikler, havza su tahsis heyetinin teklifi ile Bakanlıkça yapılır.

(4) Havza su tahsis planlarının hazırlanması ve uygulanmasında, ulusal su planı ile havza içindeki mahalli idarelerin stratejik planlarının tam uyumlulaştırılması esastır.



## **Su kaynaklarının tahsisi**

**MADDE 13-** (1) Türkiye Cumhuriyeti kanunlarına göre kurulmuş tüzel kişiler ve Türk vatandaşlarına yapılacak olan su tahsisleri, havza su tahsis planları esas alınarak Genel Müdürlük tarafından yapılır.

(2) Tahsis edilen su kaynakları ve doğal mineralli sular için su tahsis belgesi verilir, bu belge ücrete tabidir. Suyun tahsis belgesine uygun kullanımını esastır. Doğal mineralli sular dışında kalan münferit su tahsisi en fazla yirmi yıla kadar yapılabilir. Bu fıkranın uygulanmasına ilişkin usul ve esaslar yönetmelikle belirlenir.

(3) Doğal mineralli sular dışında verilen su tahsis belgeleri hiçbir şekilde devredilemez. Ancak, mirasa ilişkin hükümler saklı kalmak kaydıyla su tahsis belgesi yenilenebilir.

(4) Bakanlık tarafından belirlenen emniyetli yeraltı suyu işletme rezervinden daha fazla su tahsisi yapılamaz.

(5) Termal ve jeotermal suların yetkili idare tarafından yapılacak tahsis miktarları ile ilgili olarak bakanlıktan görüş alınır.

(6) Tahsise konu su kaynağının ve doğal mineralli suların, tamamının veya bir kısmının korunan alanlar içerisinde kalması halinde koruma ile görevli idari birimlerin uygun görüşü alınır.

(7) Su kaynaklarının ve doğal mineralli suların tahsis maksat ve şartları dışında kullanılması veya hiç kullanılmaması halinde verilen su tahsis belgesi iptal edilir. Münferit tahsislerin maksat ve şartlarında değişiklik yapmaya ve gerektiğinde, tahsis edilen su miktarını azaltıp çoğaltmaya veya su tahsisini kaldırmaya Genel Müdürlük yetkilidir. Tahsisin azaltılmasından veya tamamen kaldırılmasından dolayı tazminat talebinde bulunulamaz. Suyun nitelik, nicelik ve tahsis maksadı yönünden özelliğini olumsuz şekilde etkilemeyecek ilave kullanımlara izin verilebilir.

## **Havza Su Tahsis Heyetinin kurulması, görev ve yetkileri**

**MADDE 14-** (1) Havza Su Tahsis Heyeti (Heyet), tahsis ile ilgili kurum ve kuruluşların karar verme yetkisine sahip temsilcilerinden oluşur. Heyetin kuruluş ve çalışma usul ve esasları Bakanlıkça çıkarılacak bir yönetmelikle belirlenir.

(2) Heyetin görev ve yetkileri şunlardır;

a) Su kaynaklarının havza veya havzalar ölçeğinde havza su tahsis planını göz önünde bulundurarak karar almak ve alınan kararları Bakanın onayına sunmak.

b) Su kullanım öncelikleri konusunda gelen değişiklik tekliflerini değerlendirerek karara bağlamak ve bu kararı Bakanın onayına sunmak.

c) Kurak dönemlerde uygulanacak havza su paylaşım usulünü belirlemek.


ç) Gerektiğinde alt heyetler oluşturmak.

(3) Heyetlerin sekretarya hizmetleri Bakanlık tarafından yürütülür.

## **Su tahsis sicili**

**MADDE 15-** (1) Su tahsis sicili, Genel Müdürlük tarafından tutulur.

(2) Su tahsis sicili alenidir ve kayıtların bilinmediği iddia edilemez. Su kaynaklarıyla ilgili idari karar ve işlemlerden doğan ihtilafların çözümlenmesinde bu sicildeki kayıt ve bilgiler esas alınır.



## **Ulusal Su Bilgi Sistemi**

**MADDE 16-** (1) Su kaynakları ve doğal mineralli sular ile ilgili her türlü bilginin toplanması ve izlenmesine yönelik olarak Bakanlıkça Ulusal Su Bilgi Sistemi oluşturulur ve güncellenir. Bu Kanunun yürürlüğe girmesinden önce su ile ilgili oluşturulmuş sistemlerin su bilgi sistemine aktarımı sağlanır.

(2) Kamu kurum ve kuruluşlarında bulunan suya ait bilgiler, Bakanlığa bedelsiz olarak verilir.

## **İrtifak ve kamulaştırma**

**MADDE 17-** (1) Tahsis sahibinin, tahsis yapılan alanda, özel mülkiyete konu taşınmazın sahibi ile anlaşmaması halinde, idareye müracaat ederek kamulaştırma veya irtifak hakkı talebinde bulunabilir. Talep, idarece incelenip değerlendirildikten sonra uygun bulunması halinde kamu yararı kararı alınır, bedeli talep sahibince ödenmek üzere kamulaştırılarak idare adına tescil edilir. Tahsis sahibi ile özel mülkiyet sahibinin anlaşması halinde ise, tahsis sahibi tarafından bedeli ödenmek suretiyle taşınmaz idare adına tescil edilir.

(2) İrtifak ve kamulaştırma işlemleri, 4/11/1983 tarihli ve 2942 sayılı Kamulaştırma Kanunu hükümlerine göre yürütülür. Kamulaştırma ve irtifak hakkı tesisi için gerekli bilgi belge temini, plan yapımı ve diğer giderler tahsis sahibince ödenir.

(3) Faaliyetler devam ettiği sürece, su tahsis belgesi sahibi adına kamulaştırılan taşınmaz tahsis edilir.

(4) Kamulaştırılan taşınmazın, faaliyetler için lüzum kalmadığının idarece tespiti halinde İdarece belirlenecek rayiç bedel üzerinden 2942 sayılı Kanuna göre işlem yapılır.

(5) Tahsisler ile ilgili tapu siciline konulan şerhler idarenin müracaatı üzerine ayrıca mahkeme kararına gerek kalmadan silinir.

(6) Hazinesin özel mülkiyetinde veya Devletin hüküm ve tasarrufunda olan yerlerde yapılan faaliyetler için bu Kanunun yürürlük tarihinden sonra bu kanun hükümleri uygulanır. Bu yerlerin, faaliyet süresince Hazine ve Maliye Bakanlığı tarafından su tahsis belgesi sahibine tahsisi yapılır.

(7) Mera veya orman arazisi olması durumunda bu yerler için, ilgili mevzuatı gereği ödenmesi gereken tüm masraflar tahsis sahibi tarafından ödenir.

## **Rehin, haciz ve ihtiyati tedbir**

**MADDE 18-** Tahsise konu su kaynağı hiçbir şekilde haczedilemez, rehnedilemez ve üzerine tedbir konulamaz.

## **DÖRDÜNCÜ BÖLÜM**

### **Koordinasyon, Sorumluluk, Ücretlendirme, Yasak Fiiller, Cezalar ve Diğer Hükümler**

#### **Koordinasyon**

**MADDE 19-** (1) Su kaynakları ve doğal mineralli suların yönetimi ile ilgili olarak; kamu kurum ve kuruluşlarının faaliyetleri arasındaki koordinasyon merkezde ve havzalarda Bakanlık tarafından sağlanır.

#### **Sınır oluşturan sular veya ülkeler arasındaki müşterek projeler**

**MADDE 20-** (1) Sınır oluşturan su kaynakları ile ilgili veya ülkeler arasındaki müşterek projelerde; su kalitesi, hidrolojik, hidrometrik, hidrojeolojik, jeolojik, sondaj, haritalama, veri



toplama niteliğinde her türlü inceleme, teknik görüşme ve anlaşmalar için, izin ve karar verilmesine Dışişleri Bakanlığının uygun görüşüyle Bakanlık yetkilidir.

### **Sorumluluk**

**MADDE 21-** (1) Kanunla su kaynakları ve doğal mineralli sular ile ilgili herhangi bir konuda yetkili kılınmış bulunan merkezi ve mahalli idareler, kuruluş kanunlarının belirttiği konu ve sınırlar içerisindeki görev ve yetkileri bakımından, bu Kanunda açık hüküm bulunmayan hallerde yetkili idare sayılır.

(2) Yetkili idarelerin su kaynakları ve doğal mineralli sular üzerindeki inceleme, planlama, inşaat ve işletme faaliyetlerinden kaynaklanan taşkın, heyelan ve benzeri durumlar sebebiyle doğacak her türlü zarardan bu işlerin her safhasındaki görevlerine bağlı olarak, bu idareler ayrı ayrı sorumludurlar.

### **Ücretlendirme**

**MADDE 22-** (1) Bu Kanun gereğince, kendisine Genel Müdürlük tarafından su tahsis belgesi düzenlenmek suretiyle su tahsis edilenlerden, aşağıda belirtilen esaslar çerçevesinde ve tahsis edilen suyun metreküpü üzerinden yönetim hizmetleri ücreti alınır.

(2) Tahsis edilen sulardan, su tahsis belgesinde belirtilen miktar su esas alınarak yıllık ücret alınır. Yönetim hizmetleri ücreti, Tarım ve Orman Bakanlığının teklifi üzerine Cumhurbaşkanlığınca kararlaştırılarak en geç o yılın Ekim ayı içinde ilan olunur. Kararlaştırılan su ücreti, izleyen yılın başından itibaren yürürlüğe girer.

(3) Suları; kullanma maksadı, ekonomik, sosyal ve mahalli şartlar göz önüne alınarak farklı ücretlendirmeye Cumhurbaşkanlığı yetkilidir.

(4) Meri mevzuata istinaden ilgili idareler tarafından bedelleri alınan kaynak, menba, işleme suyu, doğal mineralli sular haricindeki ticari maksatla kullanılan sulardan metreküp başına tahsil edilen bedel, Genel Müdürlük merkez muhasebe müdürlüğü bünyesinde açılacak özel hesaba öz gelir olarak kaydedilir. Kaydedilen tutarlara ilişkin ilgili yılın Genel Müdürlüğünün (B) işaretli cetvelinde öz gelir öngörülür ve gelir gerçekleşmesine bağlı olarak öz gelir olarak kaydedilir.

(5) Su ücretleri, Genel Müdürlük tarafından genel hükümlere göre takip ve tahsil edilir.

(6) Su kaynaklarının verimli kullanımı ve korunması için yapılan hizmet, yatırım ve diğer masrafların bedeli, kullanıcı veya faydalanıcıdan, tam maliyet prensibi esas alınarak, hizmet ve yatırımı yapan idarelerce tahsil edilir.

(7) Su kütlelerine, deşarj standartlarına uygun olarak arıtılmış atık su deşarj ederek kirlilik yükü ilave edenlerden kirlilik yükü oranında ilgili idarelerce ücret alınır. Kirletme ücretleri ile ilgili usul ve esaslar bakanlıkça çıkarılacak yönetmelik ile düzenlenir.

(8) Belediyeler, Büyükşehir belediyeleri su ve kanalizasyon idarelerince tahsil edilen su ve kullanılmış suları uzaklaştırma bedelinin yüzde biri, katkı payı olarak tahsil edilir. Tahsil edilen bu tutarlar, ilgililerce en geç ertesi ayın onbeşine kadar Bakanlığın ilgili mal saymanlıkları hesaplarına aktarılır ve bütçeye su koruma çalışmalarında kullanılmak üzere ilave gelir kaydedilir.

### **Yasak fiiller**

**MADDE 23-** (1) Aşağıdaki fiillerin yapılması yasaktır:

a) Su yapılarına zarar vermek,



- b) Nehir yatakları ve taşkın sahalarından, göl ve kıyı suyu tabanlarından izinsiz kum, çakıl malzemesi çıkarmak,
- c) Dere yataklarında veya taşkın sahalarında imar düzenlemesi yapmak, yapı izni vermek ve yapı yapmak,
- ç) Mevsimlik akışlı olsa dahi, dere yataklarını ve taşkın sahalarını izinsiz kapatmak, üzerine yapı yapmak veya tarla haline dönüştürmek,
- d) Su ekosistemlerine zarar vermek,
- e) Su kaynakları ve doğal mineralli sular ile ilgili her türlü inceleme, proje, sondaj ve inşaatla ilişkin çalışmaları izinsiz yapmak,
- f) Yeraltı sularına izinsiz olarak doğrudan veya dolaylı besleme yapmak,
- g) Su tahsis belgesi olmadan veya tahsis edilen miktarın üstünde veya yeraltı suyu kütlesinin dengesini olumsuz etkileyecek şekilde su kullanmak yahut kullanılmasına yol açmak,
- ğ) Su kaynaklarını ve doğal mineralli suları, su tahsis belgesine aykırı şekilde kullanmak,
- h) Su kaynaklarına ve doğal mineralli sulara izinsiz olarak veya deşarj standartlarının üzerinde atık su deşarj etmek, her türlü kirletici madde atmak veya boşaltmak,
- ı) Alıcı ortamın çevresel hedeflerini bozacak şekilde her türlü atık ve artığı boşaltmak, boşaltılmasına yol açmak,
- i) Su kaynağına ilişkin olarak Bakanlıkça belirlenen şartlarda kontrolsüz zirai mücadele ilaçları ve gübre kullanmak,
- j) Su kaynaklarına Bakanlığın izni olmadan balıklandırma ve bitki ekimi yapmak,
- k) Projeleri, tahsis belgesine uygun yürütmemek,
- l) Genel Müdürlüğün izni olmadan drenaj kanallarına arıtılmış dahi olsa su deşarj etmek,
- m) Bakanlıkça istenen su ile alakalı bilgi ve belgeleri vermemek,

### **Ceza hükümleri**


**MADDE 24-** (1) Su tahsis belgesi olmadığı halde su kaynaklarından ve doğal mineralli sulardan ticari maksatla su kullananlar, 500.000 TL idari para cezası ile cezalandırılırlar ve su kullanımından men edilirler. 16/12/1960 tarihli ve 167 sayılı Yeraltı Suları Hakkında Kanun hükümleri saklıdır.

(2) Su tahsis belgesinde belirtilen tahsis miktarından daha fazla su kullananlar metreküp başına 50 TL idari para cezası ile cezalandırılırlar. Bu fiilin hassas veya korunan alanlarda gerçekleşmesi durumunda ceza metreküp başına 100 TL olarak uygulanır.

(3) Tahsis sahibinin, tahsis maksadı dışındaki konularda faaliyette bulunulduğu tespit edilirse, su tahsis belgesi iptal edilir.

(4) Tahsis ölçüm sistemini bozanlar 100.000 TL idari para cezası ile cezalandırılırlar. Ayrıca ölçüm sistemine vermiş olduğu zarar tazmin ettirilir. Suyu izinsiz kullandığının tespit edilmesi halinde geçmişte kullandığı en yüksek aylık su bedeli dikkate alınarak kullandığı suyun bedeli tahsil edilir.

(5) Su kaynağının ve kıyı sularının kalitesini olumsuz yönde değişmesine faaliyetlerini sebep olan gerçek kişilere 50.000 TL; özel hukuk ve kamu hukuku tüzel kişilerine 100.000 TL idari para cezası uygulanır. Anılan fiilin korunan alanlarda gerçekleşmesi halinde anılan ceza iki katı oranında artırılarak uygulanır.



(6) Bu Kanunun 10'uncu maddesinde öngörülen bildirim ve bilgi verme yükümlülüğünü yerine getirmeyenlere 70.000 TL idarî para cezası uygulanır.

(7) Akar ve kuru dere yataklarında su yapılarına zarar verenlere, izinsiz malzeme alanlara ve bu alanlara yapı yapan gerçek kişilere 10.000 TL, özel hukuk ve kamu hukuku tüzel kişilerine 25.000 TL idarî para cezası uygulanır.

(8) Kaynak suları, ve doğal mineralli suların nitelik ve nicelik bakımından bozulmasına sebep olan gerçek kişilere 50.000 TL, tüzel kişilere 150.000 TL idari para cezası uygulanır. Anılan fiilin korunan alanlarda gerçekleşmesi halinde anılan ceza iki katı oranında artırılarak uygulanır.

(9) Verilen idari para cezalarına ilişkin kararlar ilgili kurum tarafından 11/2/1959 tarihli ve 7201 sayılı Tebligat Kanunu hükümlerine göre tebliğ edilir. Bu cezalara karşı başvuru, idarece verilen cezanın yerine getirilmesini durdurmaz. Bu Kanuna göre verilen idari para cezaları genel hükümlere göre tahsil olunur.

(10) Bu Kanunda belirtilen idarî para cezaları, bu cezaların verilmesini gerektiren fiillerin işlenmesinden itibaren üç yıl içinde birinci tekrarında bir kat, ikinci ve müteakip tekrarında iki kat artırılarak verilir.

#### **İdari para cezalarında yetki**

**MADDE 25-** (1) Bu Kanunda öngörülen idarî para cezalarını verme yetkisi Bakanlığa aittir. Bu yetki denetim yetkisinin devredildiği kurum ve merciler tarafından da kullanılır.

(2) Bu Kanun uyarınca denetim yetkisini kullanan kurum, kuruluş ve merciler tarafından verilen idarî para cezalarının yüzde ellisi, bu Kanun uyarınca yapılacak denetimlerle ilgili harcamaları karşılamak ve su yönetimi hizmetlerinde kullanılmak üzere bu kurumların bütçesine gelir kaydedilir, yüzde ellisi ise genel bütçeye gelir kaydedilir.

(3) Bu Kanun uyarınca yapılacak denetimlerle ilgili harcamaları karşılamak ve su kaynakları yönetimi hizmetlerinde kullanılmak üzere, bakanlık bütçesine, genel bütçeye ilave gelir kaydedilecek idarî para cezaları karşılığı gerekli ödenek konur.

#### **Diğer kanunlarda yazılı cezalar**

**MADDE 26-** (1) Bu Kanunda yazılı fiiller hakkında verilecek idari nitelikteki para cezaları, bu fiiller için diğer kanunlarda yazılı idari para cezası haricindeki cezaların uygulanmasına engel olmaz.

(2) Bu Kanunda bulunan ve idari para cezası verilmesini gerektiren fiiller hakkında diğer kanunlarda da idari para cezasına hükmedilmişse bu cezalardan daha ağır olanı uygulanır.

#### **Adli nitelikteki cezalar**

**MADDE 27 –** (1) Bu Kanunun 10 uncu maddesinde öngörülen bildirim ve bilgi verme yükümlülüğüne aykırı olarak yanlış ve yanıltıcı bilgi verenler, altı aydan bir yıla kadar hapis cezası ile cezalandırılır.

(2) Bu Kanunun uygulanmasında yanlış ve yanıltıcı belge düzenleyenler ve kullananlar hakkında 26/9/2004 tarihli ve 5237 sayılı Türk Ceza Kanununun ilgili hükümleri uygulanır.



## BEŞİNCİ BÖLÜM

### Çeşitli ve Son Hükümler

#### Yönetmelikler

**MADDE 28-** (1) Bu Kanun uyarınca hazırlanacak yönetmelikler yetkili idare tarafından en fazla bir yıl içerisinde hazırlanarak yürürlüğe konulur.

#### Diğer kanunların uygulanması

**MADDE 29-** (1) Bu kanunun yürürlüğe girdiği tarihten itibaren diğer kanunların bu kanuna aykırı olan hükümleri uygulanmaz.

#### Daha önce verilen izinler

**GEÇİCİ MADDE 1-** (1) Bu Kanunun yürürlüğe girmesinden önce yapılmış olan su tahsislerine ve verilmiş olan su kullanım izinlerine bu Kanun hükümleri uygulanır. Bu Kanunun yürürlüğe girmesinden önce yapılmış su tahsislerinde ve verilmiş olan su kullanım izinlerinde tahsis ve izin süresinin hesabında tahsisin yapıldığı tarih esas alınır.

#### Bilgi ve belgelerin aktarılması

**GEÇİCİ MADDE 2-** (1) Bu Kanunun yayımlandığı tarihten önce yapılmış olan tahsise ve izne ilişkin tüm bilgi ve belgeler bu Kanunun yürürlüğe girdiği tarihten itibaren altı ay içerisinde Genel Müdürlüğe aktarılır.

#### Yürürlük

**MADDE 30-** (1) Bu Kanun yayımı tarihinde yürürlüğe girer.

#### Yürütme

**MADDE 31-** (1) Bu Kanun hükümlerini Cumhurbaşkanı yürütür.

